




			ČÍSLO SOUPRAVY:
REVIZE Č.	DATUM	ZMĚNA	



**MORAVIA CONSULT Olomouc a.s.**  
 LEGIONÁŘSKÁ 1085/8 , 779 00 Olomouc

tel.: +420 585 570 444  
 IDS: kjee9md  
 e-mail: moravia@moravia.cz  
 http://www.moravia.cz

OBJEDNATEL	 <b>Správa železnic, státní organizace</b> Zastoupena: Oblastní ředitelství Olomouc, Nerudova 773/1, 779 00 Olomouc			
HLAVNÍ INŽENÝR PROJEKTU	ING. JIŘÍ MALINA		VEDOUcí TÝMU: ING. JIŘÍ MALINA	
ODPOVĚDNÝ PROJ. OBJ., PS	NAVRHL, VYPRACOVAL		KONTROLOVAL	
ING. ZDENĚK DOHNAL	ING. ZDENĚK DOHNAL		ING. JIŘÍ MALINA	
KRAJ: OLOMOUCKÝ	POVĚŘENÝ OÚ: HANUŠOVICE		OBEC: VLASKÉ	
<p align="center"><b>Oprava mostu v km 73,743 na trati Hanušovice Lichkov</b></p> <p>Obvod stavby</p>			ZAK. ČÍSLO MCO	20-061-232-SR
			ÚČEL	DSP
			DATUM	PROSINEC 2020
			FORMÁT	
			MĚŘÍTKO	
Seznam souřadnic obvodu stavby			ČÁST	POŘ.Č.
			<b>E.4.5</b>	<b>3.</b>

**„Oprava mostu v km 73,743 na trati Hanušovice Lichkov“**

Katastrální území: Vlaské (690171)				Hranice drážních pozemků
Číslo bodu	Y <sub>S-JTSK</sub> [m]	X <sub>S-JTSK</sub> [m]	kk	Poznámka
171000980007	566711.680	1064285.060	3	hranice drážních pozemků - SZso
171000980008	566710.170	1064289.280	3	hranice drážních pozemků - SZso
171000980009	566706.650	1064288.020	3	hranice drážních pozemků - SZso
171000980010	566701.530	1064284.880	8	hranice drážních pozemků - SZso
171000980011	566702.620	1064281.820	3	hranice drážních pozemků - SZso
171000980013	566706.760	1064287.720	3	hranice drážních pozemků - SZso
171000980014	566704.930	1064287.070	3	hranice drážních pozemků - SZso
171000980015	566705.240	1064286.200	8	hranice drážních pozemků - SZso
171000980016	566703.020	1064285.410	8	hranice drážních pozemků - SZso
171000980017	566702.810	1064285.980	3	hranice drážních pozemků - SZso
171000980018	566701.320	1064285.450	3	hranice drážních pozemků - SZso
171001130041	567175.740	1064110.800	8	hranice drážních pozemků - SZso
171001130044	567174.700	1064098.240	8	hranice drážních pozemků - SZso
171001130087	567159.500	1064119.210	8	hranice drážních pozemků - SZso
171001130108	567152.150	1064101.100	8	hranice drážních pozemků - SZso
171001130113	567151.370	1064123.420	8	hranice drážních pozemků - SZso
171001130168	567132.700	1064107.310	8	hranice drážních pozemků - SZso
171001130174	567131.510	1064136.620	8	hranice drážních pozemků - SZso
171001130176	567130.680	1064108.440	8	hranice drážních pozemků - SZso
171001130186	567126.790	1064138.270	8	hranice drážních pozemků - SZso
171001130198	567122.990	1064139.600	8	hranice drážních pozemků - SZso
171001130219	567117.030	1064141.690	8	hranice drážních pozemků - SZso
171001130228	567115.120	1064146.010	8	hranice drážních pozemků - SZso
171001130230	567114.110	1064117.690	8	hranice drážních pozemků - SZso
171001130237	567111.260	1064119.280	8	hranice drážních pozemků - SZso
171001130265	567099.940	1064125.610	8	hranice drážních pozemků - SZso
171001130308	567075.500	1064200.850	8	hranice drážních pozemků - SZso
171001130317	567074.370	1064143.450	8	hranice drážních pozemků - SZso
171001130332	567069.270	1064185.250	8	hranice drážních pozemků - SZso
171001130338	567067.590	1064189.470	8	hranice drážních pozemků - SZso
171001130380	567051.990	1064163.530	8	hranice drážních pozemků - SZso
171001130428	567036.740	1064178.330	8	hranice drážních pozemků - SZso
171001130524	567013.950	1064200.460	8	hranice drážních pozemků - SZso
171001130530	567011.770	1064251.520	8	hranice drážních pozemků - SZso
171001130569	567003.790	1064240.200	8	hranice drážních pozemků - SZso
171001130574	567002.880	1064240.920	8	hranice drážních pozemků - SZso
171001130615	566998.530	1064244.380	8	hranice drážních pozemků - SZso
171001130661	566988.420	1064222.170	8	hranice drážních pozemků - SZso
171001130688	566983.410	1064226.430	8	hranice drážních pozemků - SZso
171001130701	566978.810	1064230.780	8	hranice drážních pozemků - SZso
171001130708	566976.960	1064261.530	8	hranice drážních pozemků - SZso
171001130755	566961.840	1064244.700	8	hranice drážních pozemků - SZso
171001130790	566953.110	1064248.350	8	hranice drážních pozemků - SZso
171001130799	566951.230	1064277.140	8	hranice drážních pozemků - SZso
171001130806	566948.910	1064266.560	8	hranice drážních pozemků - SZso
171001130879	566924.410	1064266.870	8	hranice drážních pozemků - SZso
171001130923	566904.560	1064277.990	8	hranice drážních pozemků - SZso
171001130935	566901.700	1064298.050	8	hranice drážních pozemků - SZso
171001130942	566898.360	1064299.460	8	hranice drážních pozemků - SZso
171001130961	566892.640	1064301.870	8	hranice drážních pozemků - SZso
171001130970	566890.980	1064282.980	8	hranice drážních pozemků - SZso
171001130982	566885.600	1064284.960	8	hranice drážních pozemků - SZso
171001130991	566882.220	1064286.200	8	hranice drážních pozemků - SZso
171001130998	566880.620	1064286.790	8	hranice drážních pozemků - SZso
171001131014	566876.380	1064288.130	8	hranice drážních pozemků - SZso
171001131026	566873.180	1064318.600	8	hranice drážních pozemků - SZso
171001131031	566870.790	1064319.920	8	hranice drážních pozemků - SZso
171001131035	566868.420	1064321.240	8	hranice drážních pozemků - SZso
171001131036	566867.800	1064309.370	8	hranice drážních pozemků - SZso
171001131048	566862.070	1064310.490	8	hranice drážních pozemků - SZso
171001131050	566861.570	1064292.800	8	hranice drážních pozemků - SZso
171001131054	566859.740	1064292.890	8	hranice drážních pozemků - SZso
171001131063	566854.960	1064293.110	8	hranice drážních pozemků - SZso
171001131119	566827.340	1064316.320	8	hranice drážních pozemků - SZso

**„Oprava mostu v km 73,743 na trati Hanušovice Lichkov“**

Katastrální území: Vlaské (690171)				Hranice drážních pozemků
Číslo bodu	Y <sub>S-JTSK</sub> [m]	X <sub>S-JTSK</sub> [m]	kk	Poznámka
171001131171	566798.640	1064295.690	8	hranice drážních pozemků - SZso
171001131179	566796.090	1064317.710	8	hranice drážních pozemků - SZso
171001131242	566774.050	1064315.110	8	hranice drážních pozemků - SZso
171001131255	566769.000	1064296.860	8	hranice drážních pozemků - SZso
171001131259	566765.550	1064328.320	8	hranice drážních pozemků - SZso
171001131267	566763.070	1064332.180	8	hranice drážních pozemků - SZso
171001131270	566760.990	1064313.960	8	hranice drážních pozemků - SZso
171001131275	566759.660	1064322.000	8	hranice drážních pozemků - SZso
171001131284	566756.460	1064342.460	8	hranice drážních pozemků - SZso
171001131286	566755.740	1064295.510	8	hranice drážních pozemků - SZso
171001131287	566755.320	1064313.010	8	hranice drážních pozemků - SZso
171001131289	566753.960	1064321.040	8	hranice drážních pozemků - SZso
171001131367	566727.720	1064292.670	8	hranice drážních pozemků - SZso
171001131391	566722.470	1064288.840	8	hranice drážních pozemků - SZso
171001131426	566714.480	1064283.020	8	hranice drážních pozemků - SZso
171001131434	566710.530	1064284.650	8	hranice drážních pozemků - SZso
171001131491	566689.390	1064313.450	8	hranice drážních pozemků - SZso
171001131556	566670.560	1064268.910	8	hranice drážních pozemků - SZso
171001131568	566667.770	1064257.910	8	hranice drážních pozemků - SZso
171001131596	566653.830	1064298.080	8	hranice drážních pozemků - SZso
171001131621	566642.210	1064292.720	8	hranice drážních pozemků - SZso
171001131632	566637.580	1064240.810	8	hranice drážních pozemků - SZso
171001131656	566630.250	1064288.800	8	hranice drážních pozemků - SZso
171001131687	566619.740	1064230.660	8	hranice drážních pozemků - SZso
171001131740	566588.260	1064214.310	8	hranice drážních pozemků - SZso
171001131795	566550.080	1064209.520	8	hranice drážních pozemků - SZso
171001131819	566526.000	1064254.630	8	hranice drážních pozemků - SZso
171001131834	566501.720	1064190.500	8	hranice drážních pozemků - SZso
171001131841	566494.650	1064221.570	8	hranice drážních pozemků - SZso
171001131847	566489.820	1064242.770	8	hranice drážních pozemků - SZso

„Oprava mostu v km 73,743 na trati Hanušovice Lichkov“				
Katastrální území: Vlaské (690171)				Hranice dočasných záborů
Číslo bodu	Y <sub>S-JTSK</sub> [m]	X <sub>S-JTSK</sub> [m]	kk	Poznámka
171001130909	566911.120	1064254.080	8	hranice dočasných záborů
171001130930	566903.080	1064264.520	8	hranice dočasných záborů
171001130941	566898.830	1064237.420	8	hranice dočasných záborů
171001130949	566896.410	1064234.150	8	hranice dočasných záborů
171001130972	566890.550	1064281.860	8	hranice dočasných záborů
171001131005	566878.900	1064251.510	8	hranice dočasných záborů

„Oprava mostu v km 73,743 na trati Hanušovice Lichkov“				
Katastrální území: Vlaské (690171)				Hranice zařízení staveniště
Číslo bodu	Y <sub>S-JTSK</sub> [m]	X <sub>S-JTSK</sub> [m]	kk	Poznámka
101	566897.702	1064241.313		hranice zařízení staveniště
102	566891.776	1064245.468		hranice zařízení staveniště
103	566902.026	1064260.087		hranice zařízení staveniště
104	566907.774	1064255.678		hranice zařízení staveniště